

# 2002年注目の「駒ヶ岳」・「僧ヶ岳」へ行く

## 2002年春山情報 6号 4/6

4/6 ついに、今年目標の一つである「駒ヶ岳」を早々と制覇することになってしまった。・・・本当は「僧ヶ岳」だけのはずだったのだが??

昨日は大変良い天気です・・・写真びよりだったのだが・・・今日は必ず、天候がよくなるという確信のもと、最近には珍しく早朝6時に出発しました。

「駒ヶ岳」は昨年夏の登山道が完成し、しかも2002年の年の記念の山・・・2002mなのである。

今年、宇奈月で全国の「駒ヶ岳サミット」なるものも予定されており、とても注目される「山」になるに違いない。

今回は、いち早く全国のみなさんに紹介するために、ちょっぴり頑張ってみました。

### 今日の日程

自宅 6:00	—	第二発電所 6:30	—	第五発電所・僧ヶ岳登山口 6:45	—	成谷山 10:00	—	僧ヶ岳 11:00
—	北駒ヶ岳 12:00	—	駒ヶ岳 12:30	—	北駒ヶ岳 13:00	—	僧ヶ岳 14:00	—
16:15	—	自宅 17:00						


昨日は、通行止めの標識があって入れなかったが、今日は工事のためか第五発電所まで行くことができた。・・・ラッキーです。今回はマウンテンバイクとスキーも準備してきたのだが。写真のように除雪は完了すべて順調にいけます。ただし普通には通行止めがありますので要注意です・・・4月中旬には大丈夫だそうですが。



見て下さい・・・感動です。この時期に、この豪雪の地域に「早春の花」が満開です。日当たりのよいこの尾根は、ここ北アルプスでは、どこよりも高山植物が早いのではないのでしょうか。みなさん、是非訪れて・・・実感してください。・・・現在800m～900mの位置で満開です。5月は1000m～1200mぐらいまで高度があがります。





ようやく、正面に「毛勝山」が見えてきた・・・今日は、思ったほど天気が回復せず、午後からはむしろ曇りそうなので、早めに写真を撮る必要があるようだ。・・・右の写真は時々雪が残る登山道・・・1000m程の高さです。




：「毛勝山」の雄姿が目に見えるようになってきた。

剣岳の北方稜線では、特異な山として名高い「毛勝山」はいかにも凛々しい。



・・・なんと、私はこの山の麓で生まれ育ったので、・・・本当に自分の庭のように感じてしまうのです。




ようやく、直登も終わりになったところから、一変して雪の世界に入ってしまった。先ほどまで、のんきに夏道のような登山道をあえぎながら登ってきたのがうそのようだ。右の写真は、「駒ヶ岳」・・・この時点では、行こうかどうか迷っている。・・・





成谷山まで登り着いた・・・ごらんの写真のようにつぶれた写真が多い・・・この後の写真はほとんど光が少なくディテールが出ていないのでみぐるしいですが勘弁してください。



「僧ヶ岳」の頂上です。・・・何回も紹介しているので・・・昨年の情報を参考に・・・今日は富山湾を遠望してみました。・・・左は富山市の方向です。中央は僧ヶ岳のお花畑の方向黒部市・朝日町が見えます。  
・・・いよいよ、「駒ヶ岳」が正面に見える、「せっぴ」がたくさんあるが、まだ条件がよさそうなので行くことした。



北駒ヶ岳から「駒ヶ岳」への登りを見て・・・正直に言って迷いました。・・・難所が厳しく感じる。  
せっぴも、巨大で・・・大丈夫かな????  
しかも、先日の新雪がまだ溶けてなく・・・絞まっています・・・大変歩きにくいのです。



本日最大の難関の直登の岩場をクリアして・・・実は、思ったほどではなかったのですが。  
ついに、目の前に頂上が・・・やはり来てよかった。

ここまで、来て初めて・・・剣岳が見えるのです。・・・天気は下り坂で、視界が悪いのが残念です。  
・・・しかし、この展望はすばらしい。後立山連峰がすべて見渡せる。・・・やはり是非一度は訪れたい山です。

