

春山情報 12号 5 / 10

春の剣岳北方稜線「毛勝三山」縦走 . . . 阿部木谷から猫又谷 を行く

憧れの「剣岳北方稜線」

. . . . 12 / 1から5 / 15までは、富山県の登山条例によって剣岳へは近づくことはできません。
 ただし、ベテランのリーダーを中心とした、グループでの計画的な登山の場合は、大丈夫ですが。
 この時期、登山条例の境界線にあり、気軽に登れる山が「毛勝三山」なのです。
 特に、「猫又山」は、目の前に赤谷山などの北方稜線の主稜線を見ることができます。
 本当に「剣岳北方稜線」を満喫できる絶好のコースだと言えるでしょう。
 今回は、特に「毛勝山」から「釜谷山」を経て「猫又山」へ至る稜線を紹介したいと思います。
 「猫又山」から、最後に降りる「猫又谷」は、本当に広くて スキーには絶好のコースです。
 是非、皆さん訪れて見てください。

ポーサマ谷鞍部では突然 . . . 剣岳が見えます . . .



毛勝山から下山する人

釜谷山-猫又山の稜線



これから登る人

ようやく登ってきて、記念写真



頂上に人が見えます

剣岳をバックに1枚



ついに毛勝山の頂上です。



頂上からの釜谷山



僧ヶ岳・駒ヶ岳です。



大明神山の稜線です。



駒ヶ岳-サンナビキ山方面



西北尾根ルートです。



釜谷山-猫又山ルートです



眼下に阿部木谷の全貌が



西北尾根の全容です



春特有の「かすみ」で



後立山連峰が . . . 見えず



剣岳がやっと見えるだけ



ああー、残念だ



いよいよ毛勝三山縦走



途中、同行「飛騨山岳会」



左は南峰・右は本峰




ルートは危険が一杯です



釜谷山への急登です



いよいよ剣岳が近くなりました



釜谷山から毛勝山を望む



釜谷山の頂上にて・・・



大明神山の稜線です。




遠くに、大きな東芦見尾根



釜谷山の全容です。



猫又山が近くなりました。



猫又山の頂上です



毛勝山が遠くなりました



釜谷山が一番りっぱに・・・



毛勝山を従えているようです



剣岳をバックに「猫又山」



これが毛勝三山の稜線です



猫又山にて・・・これから滑降です



猫又谷から登ってきたグループ



待望の剣岳北方稜線です



赤谷山を従えて・・・りっぱです



剣岳は、やはり「剣岳」です



5/24の予定の東芦見尾根




猫又谷の上部です



広い広い、猫又谷です



釜谷から大明神の尾根



猫又谷の全容です。



颯爽と・・・飛騨山岳会の




急斜面では、山スキーは・・・



かなりのレベルです。



余裕の表情です。



猫又谷の斜面をダイナミックに



あっというまに・・・下りました



猫又谷の上部の急斜面



ここからはゆるやかな下りです



本当に広々とした雪渓です



見渡す限りなにもない



ゆるやかな斜面の猫又谷



釜谷出会い付近・・・



ここでは雪どけが・・・



もうすぐ、雪渓が解けます



林道の終点では緑が一杯



除雪が終われば「猫又山」へは大変近くなります

