

早春の馬場島へ「クロカンスキーハイク」 春山情報 1号 3 / 2

皆さん、いよいよ春山シーズン開幕です。

3 / 3には、剣岳の春山登山パーティ第1陣が「馬場島」へ出発しました。

ナイスイーグルは、今年の春山第1弾として、3 / 2に「馬場島」へ・・・できれば、「中山」へと思いながら、予定通りに「クロスカントリースキー」で出かけました。・・・昨年、3 / 13に「中山」へ登っています。

・・・最初は、コースがよくて軽快に滑走できたのですが、剣青少年研修センターからは、新雪も多くなって、結局「馬場島」付近では、湿雪の新雪で、歩く程度のスピードになってしまいました。

「中山」の登山口で、少し登攀を試みたのですが・・・斜面では、「わかんじき」でも、腰までもぐってしまう柔らかい雪には、すぐにギブアップ。さっさと退却してしまいました。

颯爽と軽快なはずの下りのコースも、湿った雪のため・・・重くて、滑りません。・・・結局、歩くようなスピードです。まだまだ、今年の「北アルプス」の春山は遠いようです。

春らしい、やや霞の中に、「剣岳」の雄姿を眺めることができました。

たくさんの釣り人が川に入って「渓流釣り」を楽しんでいました。



よい天気なので、アマチュアカメラがたくさん??と思いきや、なんと「釣人」ばかりでした。



最初はコースもしまっていて、軽快にクロスカントリースキーが楽しめました。

今日は、最近の週末にない良い天気でしたが、少しガスっていて、視界が悪そうです。

伊折で見えた「剣岳」も見えなくなりました。残念です。・・・




先日は、ここまで来て帰った「発電所」付近です。遠くに「大猫山」が見えます。

いよいよ、展望の良い場所までやってきました。なんと、「剣岳」姿を現しました。ラッキーです。


馬場島に近くなるに連れて、視界が良くなってきます。期待しましょう。



多少、冬の透明度からすると、不満が残りますが、・・・「大窓」です。



春霞の小窓尾根もまたよいものですね。・・・



本峰も、ご覧の通り、しっかり見えました。



馬場島の手前の取り入れ口付近からの「剣岳」の雄姿です。



馬場島の手前の取り入れ口付近からの「剣岳」の雄姿をアップしました。



馬場島の手前の取り入れ口付近からの「剣御前山」の稜線です。



「中山」の登山口からです。・・・標識がまだ完全に埋まっています。



もうすぐ、馬場島・・・縞模様がきれいなので、撮影しました。



馬場島から、後方の山々を撮影しました。まだ道路の雪はたっぷりあります。



いよいよ、山岳警備隊の馬場島派出所が見えてきました。



派出所の後方に「剣御前山」が見えます。



山岳警備隊派出所の全景です。明日から、常駐するのでしょうか？



馬場島の駐車場です。まだまだ、雪がたくさんあります。



剣岳北方稜線・・・「赤谷山」です。




馬場島駐車場から、小窓尾根を「480万画素」で撮影しました。



本日の5時間あまりの行程で、唯一1人「佐伯さん」と出会いました。



「佐伯」さんは、3 / 3 ~ 「畠山」さんと一緒に、「赤谷山」を目指すそうです。



再び、視界がよくなってきたので、視点を変えて、川の中から撮影してみました。



さすがに、これだけ気温が上がると、春の雰囲気が漂う「景観」になります。



途中、もやっていた「剣岳」が時々見え隠れするので、心残りでまた1枚。



「伊折橋」の付近でも1枚、しかし、視界はやや悪くなるようなので・・・

